

2373

I. 30, 28, 30

BIBLI  
SECC

C. 2373

Paraguayi Topographia


2373

I. 30, 28, 30

# Explicacion del dibujo


375

El signo en la letra A denota el primer  
punto de donde se empezó la mensu-  
ra del frente Norte.




El de la B. donde termina la latitud del  
frente que son las 17 cuad. 62/3 varas.

La C. D. y siguientes por el orden alfabético  
se denotan los puntos por donde ha  
continuado la mensura hasta su  
conclusion los signos del círculo mar-  
cados con los numeros 1.º y 2.º denotan los  
puntos antiguos que se han hallado.



*Wente North*



*Wente*

*Certe*

*Wente*