


1864

Alonso 174

139


I 29-25, 25<sup>añs</sup>



Lopez, Venancio.

Instruções para el Coronel Ciudad<sup>no</sup> Francisco Isidoro Resquin nombrado comand<sup>te</sup> de la columna de operaciones sobre la Villa de Muanda y rio Mbotetey.

N<sup>o</sup> 3.290 do Cat. da Col. Visc. Rio Branco.



I-29-25-25

Cat. 3.290

17 fls.

1 doc.

174

P-4-C

1 doc.

I 28, 25-28 1864


¡Viva la República del Paraguay!

Instrucciones para el Coronel, Cid<sup>no</sup> Francisco Ysidoro Resquin, nombrado Comandante de la columna de operaciones sobre la Villa de Miranda y río Mbotetey.

Colonia de Miranda, destacamento militar de Traquí y Villa de Miranda.

La expedición para la ocupación de la Colonia de Miranda, destacamento militar de Traquí y Villa de Miranda, es simultánea con la del Alto Paraguay, sobre Coimbra, Abulquerque y Coimbá, y la expedición sobre Dorado.

La importancia de las operaciones de esta columna, depende de la mayor fuerza brasilera que debe encontrarse en su teatro de operaciones en el extenso territorio de la Villa de Miranda, centro de la administración Civil de esta Comarca, y cuartel general de sus depósitos y material de guerra. Situado sobre el río Miranda, navegable desde aquel punto hasta su



confluencia con el río Paraguay frente a  
Abuquerque, y con comunicaciones tran-  
sitas con aquella población y el fuerte  
de Coimbra.

Por las informaciones recibidas  
desde la confluencia del río Motete  
(impropiamente llamado Miranda) des-  
de el fuerte de Abuquerque, sobre  
su navegabilidad, así como la del  
río Blanco, alias Aguidaban, la Villa  
de Miranda, destacamento de Traqui  
y Colonia de Miranda, han servido de  
base para el plano topográfico, y el  
decreto que debe seguir la columna  
para la ocupación de los diferentes  
puntos que lleva por objeto.

Seguas

De la Villa de Concepcion  
a la Estancia del Estado de  
Observacion . . . . . 20 1/2

A la Estancia de Bellavista 14

A Camp.<sup>to</sup> de Bellavista 2

A fuerte de la Rincónada  
del Spa. . . . . 5 1/2

A fuerte de Bellavista . . . 8

Total de la Villa de Con-  
cepcion al fuerte de Bellavista. 50

Del fuerte de Bellavista al

Arroyo Machorra

Leguas  
3

Desde aqui se organizará la expedición en orden de ataque y marchará así con las prevenciones de ordenanza.

Del Arroyo Machorra al Arroyo Horqueta pasando los arroyos Naranza, otro pequeño sin nombre, Arroyo Sombrero, y otro pequeño también sin nombre . . . . . 4 1/2

Del Arroyo Horqueta a otro paso del mismo Arroyo . 2 . . .

De este paso a un censo pasando dos arroyuelos sin nombre . . . . . 5 . . .

Al último paso del mismo Horqueta pasando un arroyuelo inmediato . . . . . 2 . . .

Del censo pelado al Cerro Verde . . . . . 3 . . .

Al censo pelado . . . . . 2 . . .

Del Cerro Verde al río Miranda . . . . . 3

Pasando antes de llegar a este un truenal por ser

De este río a la colonia de Miranda . . . . . 1/4

AN  
ASUNCIÓN



# Leguas

Del fuerte de Bellavista a la  
 colonia de Miranda . . . . .  $2\frac{1}{4}$

Y de la Villa de Concepcion a la  
 colonia de Miranda . . . . .  $7\frac{1}{4}$

Es decir dos y media leguas  
 menos que de la Villa de Concepcion a la  
 colonia de Dorados, cuyas dos distancias  
 pueden considerarse iguales por el pasaje  
 que del Rio Apa.

Pero como de la colonia de Dorados  
 a la de Miranda hay  $16\frac{1}{4}$  leguas  
 o el total de  $9\frac{1}{4}$  leguas de la Villa de  
 Concepcion, se ve que el desierto de  
 que se trata tiene 20 leguas menos,  
 que si tuviera que andarse por el des-  
 ierto de la colonia de Dorados.

## De la colonia de Miranda al destacamento de Guayqui.

	Leguas
Arroyo Jeco . . . . .	$3\frac{1}{4}$
Al Arroyo de San Antonio . . . . .	" $\frac{1}{4}$
Al Arroyo de Desbarancado (una puente) . . . . .	" $\frac{1}{4}$
Otro idem. con puente . . . . .	" $\frac{1}{4}$
Al Arroyo Puente . . . . .	1 - "

Media legua antes de llegar a  
 este punto esta la Estancia de  
 Antonio Cardozo, llamada



Seguas

Perbarrañeados, con mil cabezas de ganado

Al Arroyo Caminda . . . . . 4 "

poco antes de llegar a este Arroyo en la derecha del camino hay un lugar con sus ranchos

De la sinconada del Arroyo Miranda está una Estancia de quinientas cabezas de la rinda Lopez, antes pobladora de la cercania de Bellavista.

Al Arroyo Tñaqui . . . . . 3 "

Al destacamento de Tñaqui . . . " 14

De la colonia de Miranda al destacamento de Tñaqui . . . 12 1/4

Del frente de Bellavista . . 37 1/2

De la Villa de Concepcion . . 87 1/2

Ninguno de los Arroyos que se pasan en este territorio es anado, pero el de Tñaqui caen con las lluvias, y tiene grande corriente con cuatros pies de profundidad.

De Tñaqui a la Villa de Miranda.


Seguas

Al Arroyo Formiga . . . . . 2 - "

A id. Rapadura . . . . . 1 . . .

Al Arroyo . . . . . 1 . . .

Parado este Arroyo está la Es-



*Seguros*

Estancia del hermano de Ferraria con  
quinientas cabezas.

Arroyo Guazupe . . . 2..

Parado cte, esta la Estancia de  
Ferraria con trecientas cabezas.

Arroyo Yacaré . . . 2..

Arroyo Horquilla . . . 3..

Parado cte y Arroyo en el año de  
1861 habia un galpon con arma-  
mento abandonado.

Arroyo Tacuaras . . . 4..

Arroyo Ruda . . . 6..

Villa de Miranda . . . 4..

Total de Itaquí a la  
Villa de Miranda . . . 25..

De la colonia de Miranda  
a la Villa del mismo nombre . 38..

Del Frente de Bellavista  
a la Villa de Miranda . . . 63..

De la Villa de Concepcion a  
la Villa de Miranda . . . 113..

De la Villa de Miranda al  
Rio Paraguay.

A dirigirse de la Villa de Miranda  
se pasa al pie de un cerro que  
la denomina y se llega por la  
izquierda del Rio Motetey, a  
Miranda . . . 2..

AN  
ASOCIACIÓN

AN

Leguas

Del paso hasta la Estancia del  
Baron de Villas Maria, o Abun-  
querque a proximativamente . . . . . 30  
Total de la Villa de Miranda  
al Rio Paraguay . . . . . 32.

En todo el tramite el terreno no  
ofrece mayores dificultades que pueda  
allanarse con algun trabajo, sea para  
Artilleria, o Caballeria. El unico Rio  
cinado por veces es el Apa, los otros aun-  
que con alguna corriente no embaraza-  
ran la marcha de la expedicion.



En el Presupuesto de las fuerzas  
brasileras por los informes recibidos  
era la siguiente

	Caballeria
En la colonia de Miranda . . . . .	40 plazas
En Itaquí . . . . .	125 "
En la Villa de Miranda . . . . .	40 "
Total de los tres puntos . . . . .	205 "

Suponiendo que esta fuerza se haya  
aumentada en triple proporcion, da-  
ra para la colonia de Miran-  
da . . . . . 120 plazas

Para Itaquí . . . . .	375 "
Y para la Villa de Miranda . . . . .	120 "
Forman total de . . . . .	615

No consta que haya infanteria.





La columna expedicionaria se formará en vista de esta suposición, en consideracion á la distancia de lugares de operaciones y recursos, tomando ya en cuenta casos imprevistos 16.º 17.º

AN  
ASOCIACIÓN

Un Batallon ligero de 400 hombres	
Dos Regimientos de Caballeria	960
Quatro cañones de 4º con cuarenta artilleros	40
Gastadores	30
Quatro cirujanos	4
Diez y seis enfermeros	16
Total	1,450


Dando a razon de dos caballos por cada individuo de caballeria y artilleria y de uno y tercio por la infanteria: resulta el total de 2573 caballos.

Los montados de la infanteria y gastadores, una vez que se hayan desmontado en posicion y distancia de los caballos, servirán para remonte de la caballeria.


Ademas la columna de operaciones de elivanda, llevará una reserva de 500 caballos para la expedicion del Alto Paraguay.

La misma columna llevará tambien 24 mulas por

cada cañon . . . . . 96 Mulas  
 Para conduccion de muni-  
 cionis a rason de 10 paquetes  
 por cada infante, y 5 por  
 cada carabineso . . . . . 80 "  
 A cien tiros por cada pieza 16 "  
 Un repuesto para los mismos  
 objetos . . . . . 80



	80
272	Mulas
2573	Caballos
400	id. de reserva
3245	Total de movilidad



Los cañones se llevaran con bueyes  
 hasta el arroyo Machorra, o mas lejos,  
 segun las circunstancias lo aconsejaren.

Para mejor apreciar la neci-  
 sidad de que la caballeria sea bien  
 montada y en el numero que se  
 fija, debe considerarse que esta  
 arma constituye la superioridad  
 de la columna paraguaya sobre la  
 fuerza brasileira, que no puede  
 asegurar su retirada sin sus co-  
 municaciones, teniendo ademas  
 nuestra caballeria a su cargo todo  
 el servicio de las comunicaciones,  
 la persecucion del enemigo, el recog-  
 miento de sus pobladores y prete-  
 nencias, y la provision de ganado

para la expedición.

Debe además considerarse que 400 caballos deben pasar al servicio de la expedición del Alto Paraguay.

Es, pues, de absoluta necesidad el mas sumerado trato con los caballos p.<sup>a</sup> que puedan ellos satisfacen al servicio indispensable de las operaciones.

Los gastadores deberán llevar:

12 barreras

25 picos

24 palas

12 azadas

Para el Departamento de circujia deberán tambien ponerse las cargas especiales que sean necesarias.

### Subsistencia


Desde la Villa de Concepcion hasta el Arroyo Machorra se proveerá este ramo del servicio en la forma acostumbrada, en inteligencia de que, para de allí adelante se llevarán 500 cabezas de ganado de rodeo, ó lo que se considere necesario.

Tomada la columna de Miranda de tránsito para el destacamento militar de Itaquí, y Villa de Miranda existen las siguientes

estancias en el mismo camino, a saber,

Estancia Desbarancado de Antonio Cardias	1000 cabezas
Parado el Arroyo Machorra	500 "
Yd. de Yd. Guadupishuama no (Inerupa)	300 "
Ainda Lopez	500 "
<b>Total</b>	<b>2.300 cab.</b>

de ganados con que se puede contar inmediatamente, de manera que, la subsistencia queda suficientemente asegurada.



**Operaciones Militares**  
 La columna de operaciones sobre la Villa de Miranda debe organizarse en la Villa de Concepcion.

La prudencia aconseja que hasta el Arroyo Machorra se conduzca la artilleria por buques, marchando la columna a jornadas cómodas para que las caballerías lleguen en buen estado al teatro de sus operaciones, que pueden necesitar desplegar mucha actividad.

Las 53 leguas que hay de la Villa de Concepcion al Arroyo Machorra puede cómodamente hacerse en siete dias, correspondiendo esta

distancia a la de Capibani para la expedicion de Dorados.

Llegado al Arroyo Machona, se organizará la expedicion en orden de ataque, y se haran entres dias la atravesia de veinte y un leguas, a razon de ocho por los dos primeros, y de cinco leguas por el tercero, para llegar a medio dia a la colonia de Miranda, y tener el tiempo necesario para tomar la colonia de Miranda, que ninguna resistencia pueda oponer a la columna de operaciones, y esto dispondrá el jefe de la columna, llegado que sea al tremedal que se halla sobre la costa del Rio Miranda, haciendo echar pie a tierra a la infanteria que pasará a pie a envolver y tomar la colonia mientras la caballeria y artilleria franquen el mejor paso q<sup>o</sup>, sin duda los pobladores y prisioneros han de conocer.

Se interceptará desde luego toda comunicacion con el destacamento de Truqui y Colonia de Dorados, privando toda salida.

Tomado así la colonia de Miranda, el mismo dia en que


tambien habra' sido el de Donados, el jefe de la expedicion depara' alli una guardia de 50 infantes y 25 caballos, y el dia siguiente se dirigira' sobre Tuaguí con el grueso de sus fuerzas, emprendiendo las doce y cuarto, o digase tres leguas.

El primer dia llegara' al Arroyo Puente distante de la Colonia de Miranda cinco y media leguas, saliendo temprano para alcanzarlo, ocupando de paso la Estancia de Desbarancado, en donde depara' un piquete de veinte caballos para que no se lleve el ganado, y para que se encargue de servicio de comunicaciones desde la Colonia de Miranda.

De esta Estancia debe tomar baqueanos para llegar y tomar el Campamento de Tuaguí, para cuyo efecto la columna se movera' temprano con los cañones tirados por mulas, procurando llegar a Tuaguí a medio dia.

Inmediatamente hara' ocupar el paso del Arroyo e Tuaguí, apostando una compania de infanteria, una arriba y otra

AN  
ASUNCIÓN



abajo, con un escuadrón de caballería ca-  
da una, colocando sus cañones en posi-  
ción para que con sus fuegos contien-  
gan á los brasileiros que pretendiesen  
disputar el paso.

En cuya disposición, parará  
el resto de la infantería y caballe-  
ría para ocupar el pueblo, si es  
que la fuerza brasileira pretendie-  
se todavía sostener el punto.

Como la columna paraguaya  
al llegar al Arroyo Tuaguí no ha-  
tenía mas disminución que la guar-  
dia establecida en la colonia y el pique-  
te de S. Barrancado, si todavía tan supe-  
rior en fuerza á las brasileiras que es in-  
falible el suceso e inútil toda resisten-  
cia para sostener el punto por parte  
del Brasil.

No conociéndose los detalles  
particulares del terreno, se observaron  
las reglas prescriptas para el pasaje de  
un río.


El Arroyo Tuaguí como se ha  
dicho antes, corre en las llubias copio-  
sas hasta la altura de cuatro pies  
y se hace muy caudaloso en lecho  
barrancoso.

Ocupados los flancos del paso por  
dos compañías de infantería, debe des-  
de luego pasar la caballería si el río  
lo permite, siguiendo el resto de  
la infantería y artillería, y echan-  
dose sobre el destacamento de Araquí  
lo tomará con la fuerza brasileña, que  
allí existe: operación que no ha de  
ofrecer obstáculo, considerada la fuer-  
za de la columna de operaciones con  
la de Araquí, cuya población dista  
solo del Arroyo un cuarto de legua.

El destacamento, ó pueblo de  
Araquí se halla situado entre los  
arroyos de este nombre y el Ma-  
numbi, distante media legua uno de  
otro.

Toda la atención del jefe de la  
columna debe dirigirse á franquear el  
paso, pudiendo también enviar una  
compañía de infantería y otra de caba-  
llería al paso del Manumbi antes de  
la toma del pueblo para impedir la  
retirada de la fuerza brasileña, á unirse  
con las de la Villa de Miranda.

Si el Arroyo Araquí tiene otro  
paso mas arriba, ó abajo del princi-  
pal, debe simultáneamente pasar






por allí la fuerza que debe tomarse el  
paso del Marumbí.

Estas indicaciones son suficientes  
para guiar al jefe de la expedición  
en las prevenciones que debe tomar  
para la ocupación del destacamento  
de Tvaquí, quedando confiadas a  
su capacidad e inteligencia las dis-  
posiciones especiales que el terreno  
y otras circunstancias le aconse-  
jen.

La guarnición que debe dejarse en  
la población de Tvaquí depende del  
resultado obtenido con los prisioneros  
de guerra, las informaciones de las  
fuerzas brasileñas que guarnecen  
la Villa de Miranda, u otros puntos  
susceptibles de resistencia por su po-  
sición ventajosa.

En cuanto a las medidas ad-  
ministrativas, políticas y mili-  
tares, los comandantes de las guar-  
niciones de la Colonia de Miranda  
y destacamento de Tvaquí, estableci-  
dos por la columna, seguirán las  
mismas instrucciones dadas para  
la Colonia de Dorados, tomando de-  
sarrollo a sus prisioneros de guerra,  
y cualquier otro individuo que




Lo creyese conveniente.

No se procederá al reconocimiento de los vecinos, de ganados y otros haberes, antes que la columna se haya apoderado de la Villa de Miranda, para que desembarazado el Jefe de las operaciones militares pueda sin comprometer las operaciones, y sin gastar sus cabaladas ocupar sus fuerzas en el desalojo de los habitantes y sus haciendas, despues de concluida las operaciones militares.

Lo que no admite demora es el establecimiento inmediato de comunicaciones regulares con el Fuerte de Bellavista para que de allí vaya por la posta hasta la Villa de Concepcion.

A este efecto puede establecerse un piquete de 12 hombres de los vecinos de Concepcion en un paraje adecuado e intermedio entre el Fuerte de Bellavista y la colonia de Miranda, para facilitar y garantizar el servicio de comunicacion. Este local deberá escoger el Jefe de la expedicion en su tránsito.

luego que el Jefe de la



expedicion haya tomado la colonia  
de Miranda, dara' parte con todos  
los detalles al Supremo Gobierno y  
al Comandante del Frente de Bellas  
Vista, para que informandose este  
lo pase al Comandante de Concepcion.

AN  
ASOCIACION

En este parte debera' mencionarse  
lo que necesitare la expedicion a  
fin de que uno y otro puedan  
atender en su respectiva esfera a  
esa necesidad.

El Jefe de la expedicion dara'  
tambien aviso circunstanciada al  
Comandante de la expedicion de  
Dorados, enviando un cabo y  
cuatro soldados por el camino q.  
se dijo por el valle del Rio Be-  
lle, que el dia antes se habra'  
tomado: esto es, en el caso que  
no se haya recibido correspondencias  
de aquel Comandante, y encontran-  
dose los conductores de pliegos de una  
y otra expedicion, se cambiarian las  
comunicaciones, y regresara' cada  
uno a su punto de partida.


Lo mismo debera' observarse  
despues de la toma de Tuaguá,  
y ademas de esas comunicacio-  
nes se despacharan cada

seis dias los partes ordinarios, siempre que no ocurra algo de interes que no deba demorarse.

Despues que a Tuaguí haya sido tomada, se establecerá un piquete en el camino de la Colonia de Miranda á los Dorados en el lugar que las partidas de este servicio lo aconsejen.

El jefe de la expedicion deberá hacer preguntas en los sumarios que debe abrir en la Colonia de Miranda y Tuaguí, en lo relativo á la Estancia de Juan Ferreira y su puerto en el Rio Brillante, afluente del Yguay, ó Yheintema, por que consta que la tropa de vino brasilera y armamento que vienen de Rio Janeiro por San Pablo el Paraná y Yheintema se desembarcaban en el puerto de Juan Ferreira, y de allí dirigiendose á Tuaguí, llegaron en tres dias.

Es entendido que en esta declaracion debe hacerse constar las distancias, calidad de caminos, si las noches se pasan en campo raso, ó en algunas casas ó estancias, las defi-




estaciones del camino, donde hacen su  
provision de viveres en este tránsito,  
de qué modo se han transportado  
los armamentos y pertrechos, en que  
tiempo tuvo lugar la última expedi-  
cion, qué objetos se han traído,  
cuál su número, destino, calidad  
H.ª y B.ª y además las preguntas  
que indica en las mismas decla-  
raciones. Puede presumirse que la Estan-  
cia de Juan Francisco pertenecerá á  
uno de los Terrazas del Arroyo  
Araucario y Guacupe.

Las mismas preguntas deberán  
hacerse con respecto á los yerbales, de  
que dará noticia, tanto la Colonia  
de Miranda como Araucario, que se ha-  
llan sobre la carretera. Debe también  
preguntarse sobre la Vacancia y la colonia  
proyectada en el Cerro.

Estas declaraciones se remitirán  
originales al Supremo Gobierno, quean-  
dándose copia en las Comandancias,  
como debe hacerse con todas las declara-  
ciones, y cualquier otro documento. +

Tomado Araucario se han de  
averiguar por serias declaraciones las  
posiciones brasileiras que se hallan  
sobre el camino de la Villa de

AN  
ASOCIACIÓN




Miranda o en cualquiera otra direccion, y sobre la fuerza que guarnea dicha Villa, y como se ha dicho arriba, en vista de estas informaciones, el Jefe de la columna resolverá el personal que debe guardarse a Suaqui, teniendo en cuenta el número de sus prisioneros de guerra, y en todo caso, la guarnicion nunca podrá ser menor de 150 hombres.

Con los conocimientos dichos se pasará el siguiente, o dos dias despues de la toma de Suaqui, punto militar el mas importante que mantiene el Brasil en esa parte del territorio usurpado de la Rep<sup>ca</sup>.

La distancia de Suaqui a la Villa de Miranda es de 25 y 1/2 leguas, es decir, precisamente el doble de la distancia entre Suaqui y la Colonia de Miranda.

Los puntos del tránsito que alguna atencion merecen, son el Arroyo Formiga a dos leguas de Suaqui, de alli al Arroyo Rapad una hoy una legua, al Arroyo Aca una legua.

Pasando este Arroyo, está la Estancia de 500 cabeceras de un Ferrero que



puede ser el mismo del Rio Brillante.

Del Arroyo Area al Arroyo Guasupé dos leguas, y despues de haberse parado, está la Estancia del hermano de Ferreira con 300 cabezas de ganado.

AN  
ASOCIACIÓN

Allí acampará la expedición despues de haber hecho un poco mas de seis leguas, sacando de ambas para su marcha y utilidades el ganado suficiente para consumo, no habiendo de allí adelante otras estancias en el camino.

El segundo dia marchará al Arroyo Pacari, parando dos y media leguas, y allí chusaqueará, siguiendo despues hasta alcanzar el Arroyo Horquilla que dista tres leguas, y en cuya orilla izquierda acampará para pasar la noche, colocando sus abanxadas y guan-dias de campo al otro lado del Arroyo en distancias convenientes. Cerca del paró está la confluencia de este Arroyo con el de Maqui. Este Arroyo por los afluentes que recibe debe ser considerable y hasta navegable desde aquel punto

y esta hiposición está apoyada en un galpon que todavía existia á la derecha del Arroyo Honguilla, y en cuyo galpon en 1960, se vio armamentos y pertrechos de guerra, abandonados.

El tercer dia marchará la fuerza hasta el Arroyo Farinas distante cuatro leguas, y se acampará en este Arroyo, en donde hay como 30 caberas de ganado con algunos pobladores con las prevenciones de ordenanza.

Las manchas moderadas desde Itaquí están aconsejadas por el retroceso de las caballadas, que ya vienen de lejos, para que no sean comidos al acercarse del último punto militar, que el Brasil tiene en este territorio, á donde se han de haber replegado todos los escapados de Itaquí y Colonia de Miranda, y en donde quizá puede encontrarse una resistencia mas seria que la que hicieron los demas puntos ya tomados, y en consideracion á la marcha que la fuerza paraguaya tiene

AN  
ASUNCIÓN

BIBLIOTHECA NACIONAL  
SECCION DE MANUSCRITOS  
RIO DE JANEIRO



que hacen.

El cuarto día llegará hasta el Arroyo Ruda, distante seis leguas el último antes de llegar a la Villa de Miranda. Parece que en este trecho del camino no hay aguadas, y no es imposible que los brasileños hayan ocupado este arroyo con la mayor parte de sus fuerzas para disputar el paso y batirse con la columna de operaciones.


AN  
ASTORIA

Del Arroyo Ruda a la Villa de Miranda dista cuatro leguas. Si aquella guarnición estuviese realmente desprevenida y no procura se aprovechar el arroyo para combatir la columna paraguaya, debe suponerse que cuentan con una posición mas ventajosa para el efecto, o que conociendo su inferioridad se hallan en disposición de no disputar el terreno, y hasta de abandonar quizás la Villa de Miranda, emprendiendo por tierra una retirada sobre Albuquerque, embucando su artillería y pertrechos para conducir por el río de Miranda también a Albuquerque. El Río de Miranda im-

7  
propriadamente llamados así; se llama-  
rá en adelante el Obstáculo conforme  
á su denominacion mas antigua.

La Villa de Miranda, segun  
informes, parece semejante á la  
Villa de Oiva, pero careciendose  
de informaciones especiales, el  
Jef. de la expedicion la hará reco-  
nocer por sus abanzadas y disen-  
biatas para tomar en seguida  
las posiciones mas adecuadas p<sup>a</sup>  
la ocupacion, no pudiendo de-  
vitar lo que dice el diente etor-  
ta, conforme á otras noticias so-  
bre la artilleria pequena que exis-  
te numerosa en proporcion á  
la guarnicion.

No tiene la expedicion hos-  
tilizada ni en el paso de Estro-  
ya Ruda, ni en el camino, y no  
presentandose ningun palle-  
mentario brasileiro, llegado que  
sea en las cercanias de la  
Villa y tomadas las posiciones  
convenientes, la guarnicion será  
intimada de rendicion y priso-  
nera de guerra á todas las  
vidas unicamente B.<sup>a</sup> Desprecia-  
da esta, se tomará á la



fuerza, sujetarla quannicion a  
las consecuencias de las leyes de la  
guerra p<sup>a</sup> tales casos.

Tomada la Villa de Miranda  
sanda las primeras informa-  
ciones que han de procurarse  
son, sobre el camino terreno  
que conduce de esta Villa a  
Albuquerque, Coimbra y la  
Estancia del Merino do Diabo,  
Baron de Villa Maria, para desta-  
car inmediatamente una fuerte  
partida de caballeria a Alburquerque,  
o Coimbra, con los 400 cabal-  
los para la division de opera-  
ciones del Alto Paraguay, llevan-  
do tambien cosa de 500 caberos  
de ganado.


Esta partida no podra ser  
menor de un escuadron, y debera  
conducir al jefe de aquella di-  
vision el informe detallado  
de la ocupacion de la Villa  
de Miranda, y los conoci-  
mientos que se hubie-  
ren obtenido por aquella  
columna. Es inutil decir q<sup>d</sup>  
igual parte debe dirigirse  
por la via de Bella Vista



como ha sido prevenido, para la toma  
de la Colonia de Miranda y desam-  
camento de Itaquí.

El jefe de la columna  
de operaciones de Miranda se  
ocupará de hacer reconocer el  
País hasta que reciban noticias  
del éxito de las operaciones  
sobre Coimbra, sin recoger toda-  
via los vecinos y sus haciendas  
teniendo sus fuerzas disponibles  
para cualquier auxilio que  
el jefe de la expedición del Alto  
Paraguay llegare a pedirle, y  
solo después que haya recibido  
aviso de que aquella división  
no necesita de la cooperación de la  
columna de Miranda, el jefe de  
ella dispondrá el desalojamiento  
de los vecinos y sus haciendas, y  
enviarlas en la misma forma  
ordenada para igual operación  
en la Colonia de Dorados, si an-  
tes no recibiere del Supremo Gob<sup>no</sup>  
órdenes para ulteriores operaciones.

La falta de conocimiento  
de la posición del Bañu en  
este destino, en cuanto poble



cion, haciendas, administracion pública, autoridades locales &c. &c. ha  
se imposible determinar aqui  
los medios de accion, que el  
jefe de la columna debe em-  
plear para utilizar lo que  
conviene neutralizar y liqui-  
dar los elementos que puedan  
incomodar la ejecucion de estas  
instrucciones. Procurará armo-  
nizar las necesidades de su posi-  
cion adaptando los expedientes  
que le permitan su capacidad  
y el mas vivo deseo de llevar  
a cabo su comision.


Entre los medios de im-  
pedir cualquier movim<sup>to</sup>  
de los vecinos, o el arreo de sus  
haciendas, mientras se hace  
el reconocimiento de ellas, debe  
quitarse desde luego todo  
los caballos que posean, p<sup>a</sup>  
que tampoco piensen en dar aviso  
a alguna fuerza bandida que  
acaso exista en otro lugar.

Pero puede llegar a ope-  
rarse algun caso que dificulte  
la ocupacion total, o par-

AN  
ESTADO

8.  
cial del territorio señalados a esta expedicion, ya sea por el número del enemigo, o ya sea por site y por una posicion ventajosa que haga insuperable al enemigo, por que la fuerza de la expedicion no se considere suficiente. En este caso, el jefe de la expedicion pedirá el auxilio de la expedicion de Dorados, cuyo Comandante se pondrá a las ordenes del N.º con toda la fuerza de su mando, a excepcion de la guardia que debe dejar en la colonia de Dorados.

Lo mismo se observará con respecto a la expedicion del Alto Paraguay, y si el Comandante reclamare la cooperacion e incorporacion de la columna de Miranda, se efectuará asi, dejando unicamente las guardaciones de la colonia de Miranda, Itaquí y Villa de Miranda, cuyos números, el jefe de la columna deberá arreglar a las necesidades del servicio y al espíritu de los vecinos, incorporando



dose lo mas pronto posible a la es-  
pedicion del Alto Paraguay en el  
punto indicado por este.

El jefe de la columna  
de Miranda puede llevar consi-  
go las fuerzas que hubiere  
llamado de Dorados en su  
incorporacion al Alto Paraguay,  
o deparlas en el territorio  
de Miranda en la forma  
y lugar que considere mas  
oportuno.

FIN  
RESOLUCION

La toma de Villa Maria  
y Guayaba, puede ser el objeto de  
la expedicion del Alto Para-  
guay, y de la columna de  
Miranda, si las operaciones  
hacia Comumbai asi lo aconse-  
jaren, y a este fin el jefe de  
la columna de Miranda, recogerá  
cuidadosamente todas las infor-  
maciones que pueda sobre el tran-  
sito terrestre de la Villa de Mi-  
randa a Guayaba para dar informa-  
ciones detalladas al Supremo Gob.  
y al Comand<sup>te</sup> de la expedicion  
del Alto Paraguay, que a su vez  
pasará lo mismo.


La continuacion de las

operaciones mas arriba de Corumbá  
por la via fluvial, y mas arriba  
de la Villa de Miranda sobre Cuyaba,  
no deben principiar sino con-  
forme á las ordenes que se tenan  
comunicadas por el Gob<sup>no</sup> en vis-  
ta de las informaciones que van  
ordenadas sobre las facilidades, ó  
dificultades de las operaciones  
ulteriores sobre aquella parte del  
territorio brasileiro, así como de las  
ventajas que pueden alcanzarse.

El objeto de la expedicion  
de la columna de Miranda por  
ahora es, reconquistar el territorio  
de la Rep<sup>ca</sup>, é inmediatamente un  
poco por el Brasil, y el Comand<sup>te</sup>  
tratará á los pobladores con vene-  
rolencia, y con severidad á los  
que así lo demandaren por su  
conducta.

La remision de los pri-  
sioneros, començará luego despues  
de la ocupacion de la colonia  
de Miranda y Maqui, ó despues  
de cada una disfiendolas al  
fuerte de Bellavista.

Los auxilios medicos se





darán a los heridos enemigos, como  
a los nacionales.

Los prisioneros de guerra  
de la Villa de Miranda se remitirán  
al Comand<sup>te</sup> de la expedición  
del Alto Paraguay en la ocasión  
del envío de caballos y ganados,  
aumentando la fuerza conforme  
a la prudencia, para que dicho  
señal remita los prisioneros de Mi-  
randa con los buques, cuando tin-  
ga que hacerlo por los buques  
nacionales. Este camino es mas  
corto que el de 63 leguas que hay de  
la Villa de Miranda al Fuerte de  
Bellavista.

Todo lo demas que pu-  
diera determinarse depende de los  
sucesos y circunstancias que no  
pueden preverse desde ahora,  
asi como de los incidentes que  
deben influir sobre la determi-  
nacion de los respectivos Coman-  
d<sup>tes</sup>.

De las tres expediciones  
la que puede estar mas sujeta  
a las circunstancias e incidentes,  
es la del Alto Paraguay, por que  
tenrá que tomarse abasto con

todo el poder militar que el Brasil tiene en los tres puntos.

Sin embargo, reformada por la expedición de Miranda y aun de Dorado, en caso necesario debe acometer sin recelo aun en la hipotesis de una combinacion ventajosa por parte de las fuerzas brasileñas que nunca pueden evitar de ser batidas separadamente en Coimbra, Albuquerque y Coimbra.

En la realizacion del caso previsto de la incorporacion de la columna de Miranda a la de operaciones del Alto Paraguay, el jefe de la expedición de Miranda, quedaria desde luego reconocido como el segundo jefe de la division de operaciones del Alto Paraguay.

El jefe de la columna de Miranda en el caso de dejar en aquellos territorios las fuerzas de Dorado, el Comandante de esta expedición seria reconocido como el Comandante superior de las guarniciones de Dorado, Colonia de Miranda, Itaquí y Villa de Miranda, dándole por asiento el local que considerase

mas estrategico para cubrir su res-  
ponsabilidad.

En caso contrario, si desea,  
teniendo que llevar consigo las fuer-  
zas de Dorados en su incorporacion  
á las del Alto Paraguay, nombrara  
en su lugar, <sup>el Comandante</sup> que debe responder  
de la Villa de Miranda, Itaquí,  
Colonia de Miranda y Dorados,  
elegiendo entre los oficiales el que  
considera mas idoneo.

Si, circunstancias especia-  
les no aconsejaren obras de otro  
modo, puede considerarse el destar-  
camiento de Itaquí como el mas  
adecuado y sentral para el asien-  
to del Comandante de aquellos des-  
tacamento.

Asuncion Diciembre 13 de  
1864

Ver [Signature]